



Selyeb Község Polgármesteri Hivatala

3809 Selyeb, Hunyadi utca. 21.

Tel.: 46/468-154 Fax.: 46/547-201

E-mail cím: hivatal@selyebonk.t-online.hu

HIVATALA 259/08	
TERÜLETFEJLESZTÉSI ÉS VAGYONKEZELÉSI FŐOSZTÁLY	
Érk.: 20	2008 OKT. 09 hó nap
4526-152/1008. tktatószám	
Mell. száma:	Előadó: Iván Z

Szám: 615-5/2008.

Tárgy.: B-A-Z. Megye Területrendezési Terv felülvizsgálat, javaslattevő fázisának véleményezése

Melléklet: 2 db szerkezeti terv

B-A-Z. Megyei Önkormányzat Hivatala
Területfejlesztési Közbeszerzési és
Vagyonkezelési Főosztály

MISKOLC

Városház tér 1.
3525

Tisztelt Főosztály!

Selyeb Község Önkormányzata részéről tárgyi ügyben az alábbi észrevételt tesszük.

A település rendezési tervünkben szerepel egy Edelény-Encs irányú közúti kapcsolat, mely Hegyemeg-Kupa-Tomor, illetve egy Detek irányú kapcsolaton keresztül Encsnél kerülne rákötésre a tervezett M30-as számú Kassa-Miskolc autópályára.

A Selyeb-Detek közötti kapcsolat kialakításában már tényleges intézkedések is történtek részünkről.

Az ott lévő földút szélesítéséhez jogerős telekalakítási engedéllyel rendelkezünk s a tulajdonjog megszerzésére is történtek intézkedések.

Fontos, hogy Selyeb és Detek között jelenleg is van egy földút s a tervezett út ennek nyomvonalán haladna.

A vonatkozó szerkezeti tervet mellékeljük.

Kérjük a T. Főosztályt, hogy kérésünket szíveskedjék támogatásban részesíteni, melyet ezúton is köszönünk.

Selyeb, 2008. október 07.

Tisztelettel



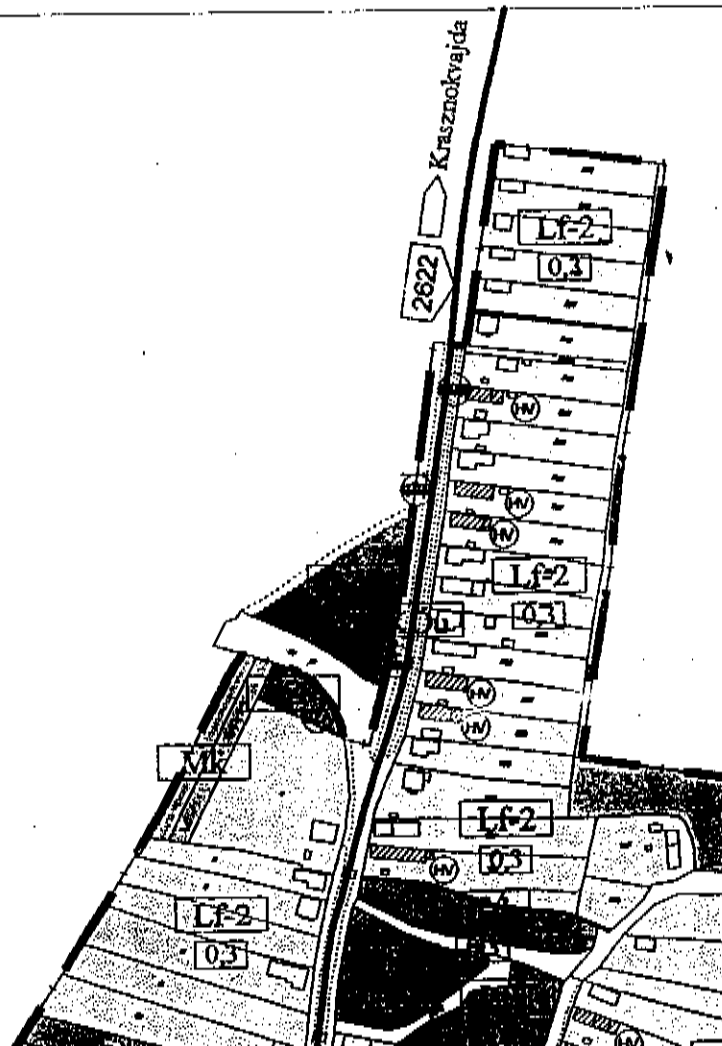

Taskó Béla
polgármester

SELYEB

TELEPÜLÉSRENDEZÉSI TERV
TELEPÜLÉSSZERKEZETI TERV

M = 1 : 4000

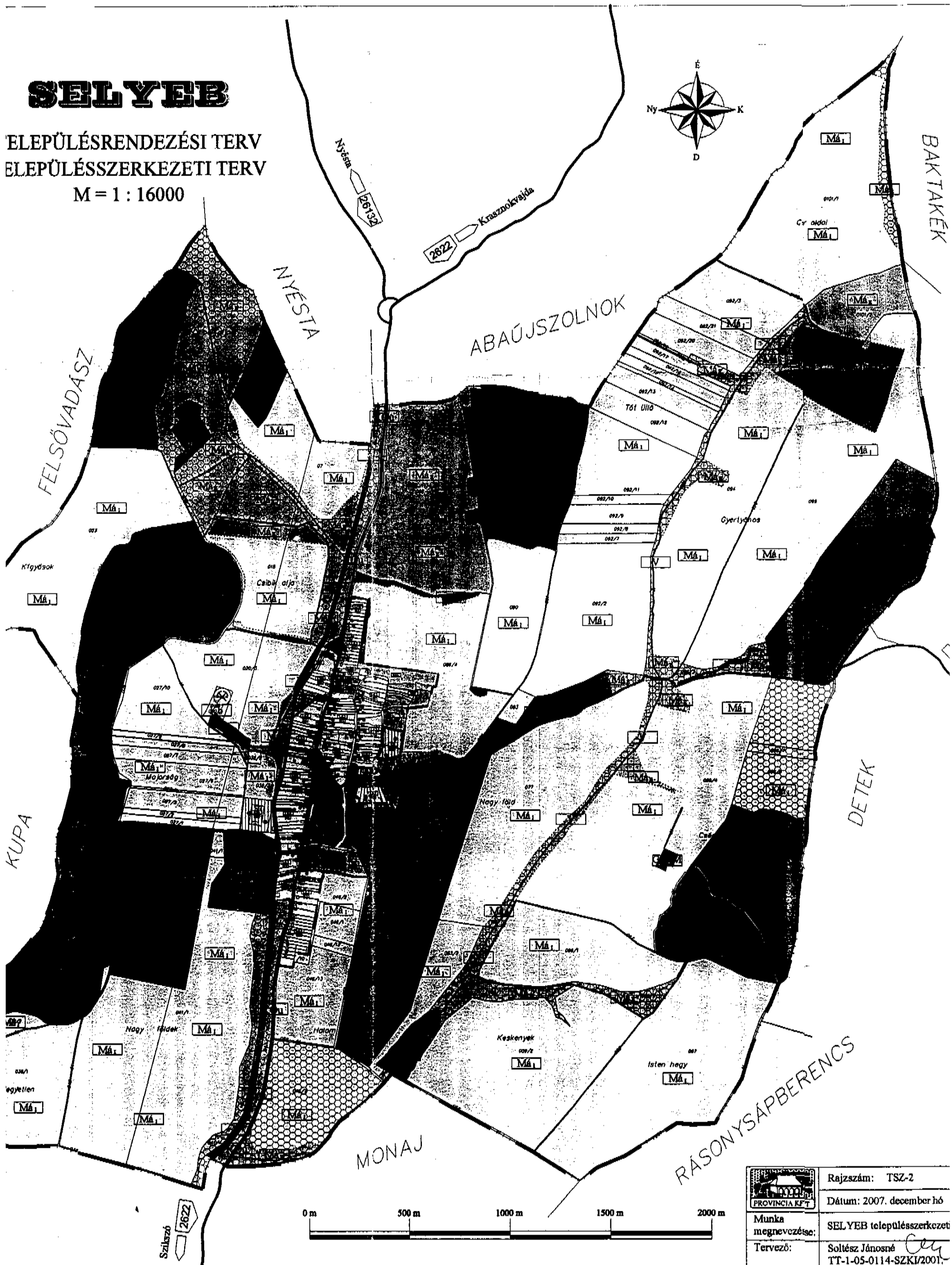
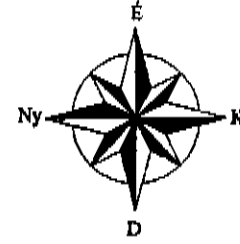
BELTERÜLET
(beépítésre szánt terület)



SELYEB

ELEPÜLÉSRENDEZÉSI TERV
ELEPÜLÉSSZERKEZETI TERV

M = 1 : 16000



Rajkszám: TSZ-2
 Dátum: 2007. december hó
 Munka megnevezése: SELYEB településszerkezet
 Tervező: Soltész Jánosné
 TT-1-05-0114-SZKI/2001.

**403.
Selyeb**

A kérdéses utat Selyeb és Detek között megvizsgáltuk, természetvédelmi érdeket nem sért, ezért a tervezett utat, mint egyéb mellékúthálózati elemek, feltüntetjük a térségi szerkezeti tervlapon.